

Dès le départ, nous sommes dans le nuage. Ajoutez un flou artistique involontaire et vous serez tout de suite dans l'ambiance, menés au rythme martial de Vincent.

Rallye Montagne & loisirs – 26 juin 2016
Compte Rendu de l'équipée
des 8 vaillants ayant choisi l'itinéraire long



26 juin 2016
rallye Montagne & loisirs
Cascade du Coeur et Cascade Cau
depuis le sentier dans la forêt domaniale de Luchon

26 juin 2016
rallye Montagne & loisirs
le pâturage de l'Artigue : les brebis émergent du nuage



La veille, samedi soir, l'accordéon et la vielle à roue nous ont permis de danser autour du « brandon » lors de la fête du solstice d'été où, la nuit tombée, on enflamme un tronc fendu garni de paille. Les tisons éteints gardés jusqu'à l'année suivante protègent les maisons.

Au cours de la soirée, pour les plus courageux qui font l'itinéraire long, l'heure de départ prévue à l'origine à 6 h 30 de St Aventin est reculée à 7 h (voir variante de la feuille de route).

Le dimanche, levé à 6 h 30, la vallée est dans les nuages, nouveau recul, nous partirons à 8 h.


Voitures laissées au fond de la vallée du Lys, nous traversons sur la passerelle et montons par les lacets à travers la forêt domaniale de Luchon au pâturage de l'Artigue.

Les vues de nombreuses cascades émaillera toute cette journée.

26 juin 2016
rallye Montagne & loisirs
Nathalie, toujours en tête !



26 juin 2016
rallye Montagne & loisirs
Martine, la fraîcheur humide
ne lui fait pas peur !




26 juin 2016
rallye Montagne & loisirs
Christian, humide, dans et sur un nuage !



François, encourageant
sa troupe !



L'équipe de tête qui vise le Mont du Lys 2234 m.



A partir du pâturage de l'Artigue, on remonte le vallon du ruisseau de Houradade et l'on voit tour à tour à 1550 m la cascade de Houradade avec à droite celle de Calahoure (exutoire du lac Vert), puis à 1650 m la cascade de la Coume sur le Houradade et celles qui s'étagent sur le ruisseau de la Coume (exutoire du lac des Grauès)

Vincent Martine Brigitte François Christian Marie-Christine Cécile Nathalie



26 juin 2016
rallye Montagne & loisirs


regroupement des randonneurs des 2 itinéraires sportifs à la cabane de la Coume
à partir de maintenant, nous marcherons ensemble

A la cabane de la Coume 1710 m, nous sommes toujours dans le nuage et décidons de faire itinéraire commun en renonçant au Mont du Lys pour ne monter qu'au Col de Pinata 2152 m.

Vers 2000 m, le soleil émerge.
Nous admirons l'arc-en-ciel sur le nuage que nous venons de quitter.



26 juin 2016
rallye Montagne & loisirs
nous trouvons enfin le soleil, à l'opposé, Vincent admire l'arc-en-ciel sur le nuage que nous venons de quitter






Arrivés au Col de Pinata, le ciel se dégage. Sur la longue liste des sommets visibles par beau temps, nous ne verrons que Fouillouse, Mail Planet, Pic de Graves (cachant en partie le Boum) et Maupas.



À la descente, nous replongeons dans le nuage égayé par les premières fleurs des rhododendrons.

Notre estimation était bonne : à 13 h comme convenu, nous retrouvons l'ensemble des participants sous le nuage à l'orée de la forêt en bas de l'Artigue.





26 juin 2016
rallye Montagne & loisirs

le Gouffre d'Enfer



26 juin 2016
rallye Montagne & loisirs
passerelle avant le Gouffre d'Enfer

Le ventre plein, nous descendons par l'itinéraire que nous aurions dû prendre le matin pour connaître enfin ce fameux Gouffre d'Enfer tant visité. Sa réputation n'est pas usurpée.



le goulet en aval du Gouffre d'Enfer
26 juin 2016
rallye Montagne & loisirs



la vasque qui recueille la chute d'eau du goulet
26 juin 2016
rallye Montagne & loisirs

à l'aval, le sentier emprunte un pont en pierre pour terminer sur la route réservée à l'accès de la centrale électrique

vue avale depuis le pont



vue amont depuis le pont

Ce parcours est agréable à faire par un début d'été pluvieux avec encore toutes les fleurs du printemps et des cascades abondantes, mais choisir une journée où le plafond nuageux est haut ou inexistant !

à l'arrivée, on se trouve dans l'enfilade de la Cascade d'Enfer

